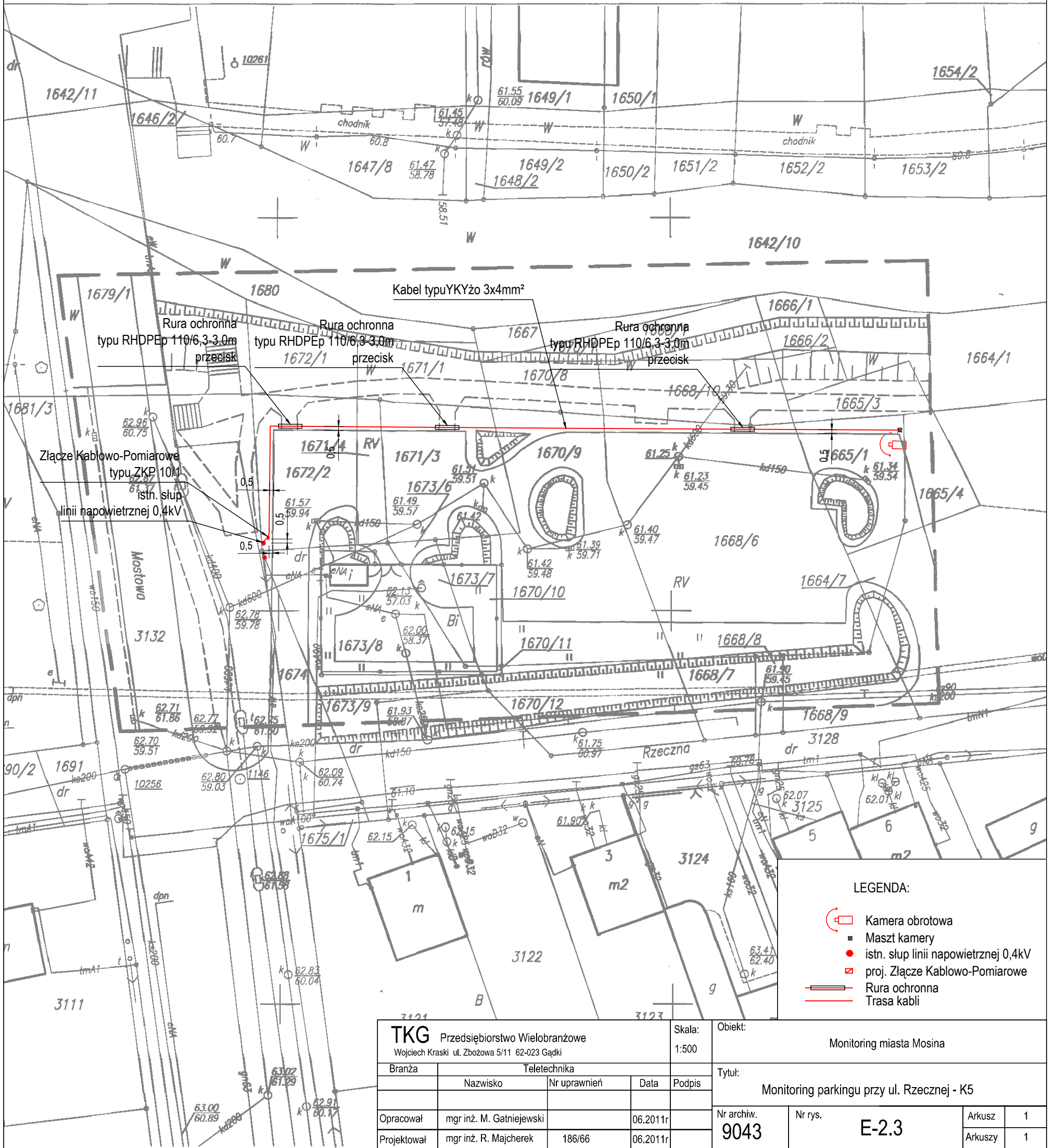


# MAPA ZASADNICZA

## SKALA 1: 500



G : 425-182/2010  
 wództwo : wielkopolskie  
 at : poznański  
 a : Mosina  
 b : Miasto Mosina  
 sz : 25  
 ja : 6.174.11.21.2.4  
 ka : wg zasięgu

REPRODUKCYJA WZBRONIONA

**KADDEX Geodezja Sp. z o.o.**  
 ul. Jackowskiego 9/3, 60-508 Poznań  
 tel. (061) 852 22 22, fax (061) 622 88 82  
 NIP 781-184-09-38 REGON 301176915

mgr inż. **Łukasz Filipowski**  
 GEODETA UPRAWNIONY  
 nr uprawnień zawodowych GGIK 44970  
 tel. 61 852 22 22, kom. 601 721 064  
 e-mail: lukasz.filipowski@kadex.poznan.pl



Nie wyklucza się istnienia w terenie innych nie wykazanych na niniejszej mapie urządzeń podziemnych, które nie były zgłoszone do inwentaryzacji lub o których brak jest informacji w instytucjach branżowych.

aktualny na: 01.07.2010

**STAROSTA POZNAŃSKI**  
 Powiatowy Ośrodek Dokumentacji  
 Geodezyjnej i Kartograficznej  
 w Poznaniu

W obszarze oznaczonym linią ..... potwierdzono w terenie aktualność treści mapy zasadniczej. Dokumenty potwierdzające aktualność mapy przyjęte do zasobu w dniu: **01.07.2010** i zaewidencjonowane pod nr **KERG: 425-182/2010**.  
 Niniejsza mapa może służyć do celów projektowych. Projektowane obiekty budowlane wymagające pozwolenia na budowę podlegają wytyczeniu i inwentaryzacji powykopany teren przez Jednostkę uprawnioną do wykonywania prac geodezyjnych.  
 Józef Karca  
 Starszy Specjalista  
 Poznań, dnia 01.07.2010  
 (imię i nazwisko, podpis, stanowisko służbowe osoby upoważnionej)



**MAPA ZASADNICZA**  
**SKALA 1: 500**



**KERG : 425-181/2010**  
Województwo : **wielkopolskie**  
Powiat : **poznański**  
Gmina : **Mosina**  
Obręb : **Miasto Mosina**  
Arkusze : **35**  
Sekcja : **6.174.11.21.2.4**  
Działka : **wg zasięgu**

REPRODUKACJA WZBRONIONA  
**KADEX Geodezja Sp. z o.o.**  
ul. Jackowskiego 8/3, 60-508 Poznań  
tel. (061) 652 22 22, fax (061) 622 88 82  
NIP 781-184-09-38 REGON 301178915

mgr inż. **Łukasz Filipowski**  
GEODETA UPRAWNIONY  
nr uprawnień zawodowych GGK, 19930  
tel. 061 652 22 22, kom. 0501 721 00  
e-mail: lukasz.filipowski@kadex.poznan.pl

Nie wyklucza się istnienia w terenie innych nie wykazanych na niniejszej mapie urządzeń podziemnych, które nie były zgłoszone do inwentaryzacji lub o których brak jest informacji w instytucjach branżowych.

Stan aktualny na dzień: **12. 06. 2010**

**STAROSTA POZNAŃSKI**  
Powiatowy Ośrodek Dokumentacji  
Geodezyjnej i Kartograficznej  
w Poznaniu

W obszarze oznaczonym linią ..... potwierdzono w terenie aktualność treści mapy zasadniczej. Dokumenty potwierdzające aktualność mapy przyjęto do zasobu w dniu: **15.06.2010** i zaawidencjonowano pod nr **KERG: 425-181/2010**.  
Niniejsza mapa może służyć do celów projektowych. Projektowane obiekty budowlane wymagające pozwolenia na budowę podlegają wytyczeniu i inwentaryzacji powyższych przedmiotów przez jednostki uprawnione do wykonywania prac geodezyjnych.

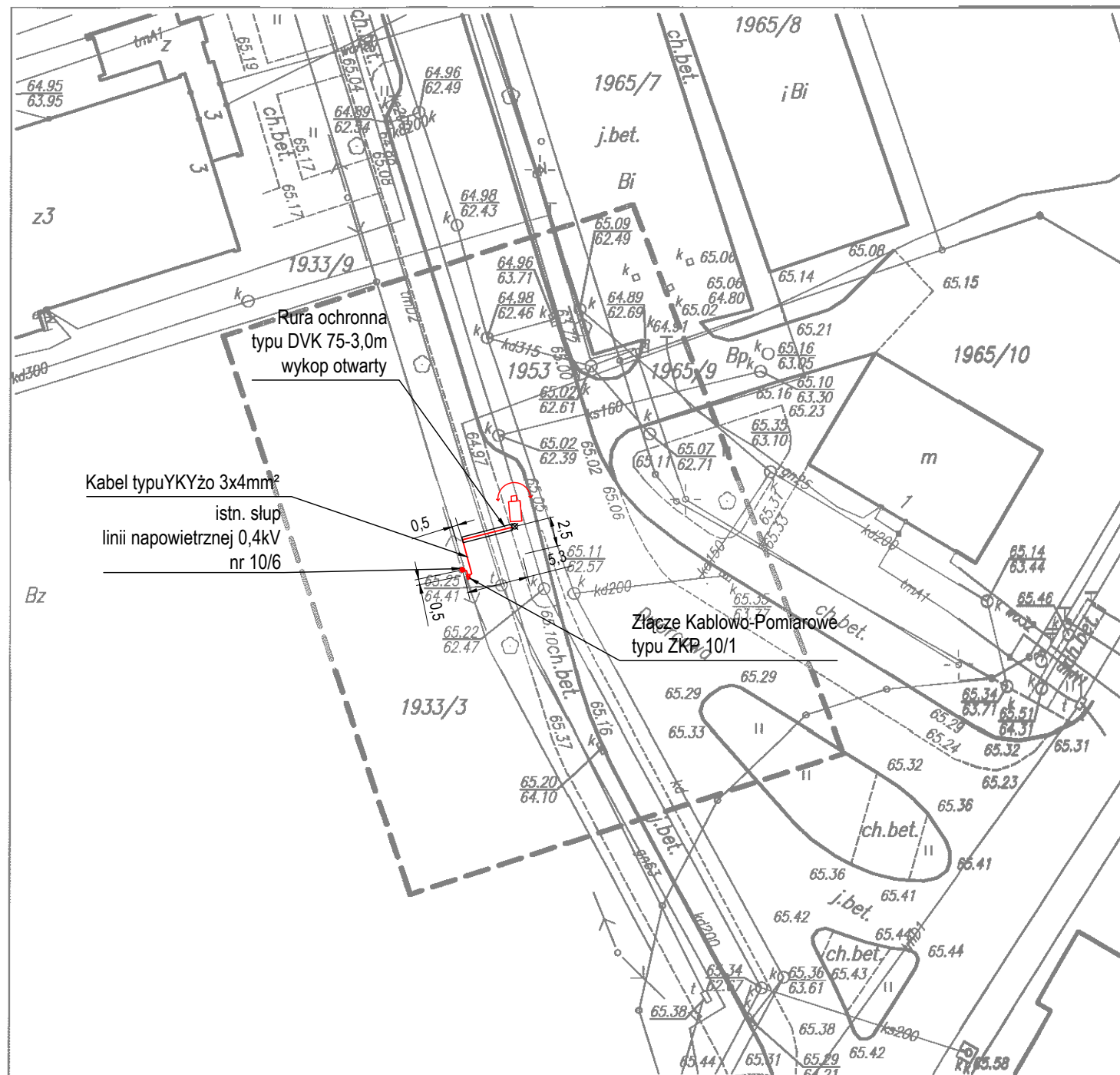
**2010-06-29** **Józef Karca**  
Poznań, dnia .....  
(imię i nazwisko, podpis, stanowisko służbowe osoby upoważnionej)

**LEGENDA:**

- Kamera obrotowa
- Maszt kamery
- istn. słup linii napowietrznej 0,4kV
- proj. Złącze Kablowo-Pomiarowe
- Rura ochronna
- Trasa kabli

<b>TKG</b> Przedsiębiorstwo Wielobranżowe Wojciech Kraski ul. Zbożowa 5/11 62-023 Gądk				Skala: 1:500	Obiekt: Monitoring miasta Mosina	
Branża: Teletechnika		Tytuł: Monitoring ul. Dworcowej - K7				
Nazwisko	Nr uprawnień	Data	Podpis			
Opracował: mgr inż. M. Gatniejewski	06.2011r	Nr archiw. <b>9043</b>		Nr rys. <b>E-2.5</b>	Arkusze: 1	
Projektował: mgr inż. R. Majcherek	186/66	06.2011r			Arkuszy: 1	

**MAPA ZASADNICZA**  
**SKALA 1: 500**



**KERG : 425-185/2010**  
Województwo : **wielkopolskie**  
Powiat : **poznański**  
Gmina : **Mosina**  
Obręb : **Miasto Mosina**  
Arkusz : **35**  
Sekcja : **6.174.11.21.4.2**  
Działka : **wg zasięgu**

Stan aktualny na: **01.07.2010**

REPRODUKUCJA WZBRONIONA  
**KOMPLEX** Geodezja Sp. z o.o.  
ul. Jackowskiego 9/3, 60-508, Poznań  
tel. (061) 652 22 22, fax (061) 622 89 82  
NIP 781-184-09-38 REGON 301170646  
**mgr inż. Łukasz Filipowski**  
GEODETA UPRAWNIONY  
nr uprawnień zawodowych G55K 19030  
tel. 61 652 22 22, kom. 501 13 004  
e-mail: lukasz.filipowski@komplex.pl

Nie wyklucza się istnienia w terenie innych nie wykazanych na niniejszej mapie urządzeń podziemnych, które nie były zgłoszone do inwentaryzacji lub o których brak jest informacji w instytucjach branżowych.



**STAROSTA POZNAŃSKI**  
Powszechny Ośrodek Dokumentacji  
Geodezyjnej i Kartograficznej  
w Poznaniu  
W obszarze oznaczonym linią ..... potwierdzono w terenie aktualność treści mapy zasadniczej. Dokumenty potwierdzające aktualność mapy przyjęto do zasobu w dniu: **06.07.2010** i zaewidencjonowano pod nr **KERG: 425-185/2010**.  
Niniejsza mapa może służyć do celów projektowych. Projektowane obiekty budowlane wymagające pozwolenia na budowę podlegają wytyczeniu i inwentaryzacji.  
**Ryszard Fłitta**  
Starszy Specjalista  
Poznań, dnia .....  
(imię i nazwisko, podpis, stanowisko służbowe osoby upoważnionej)

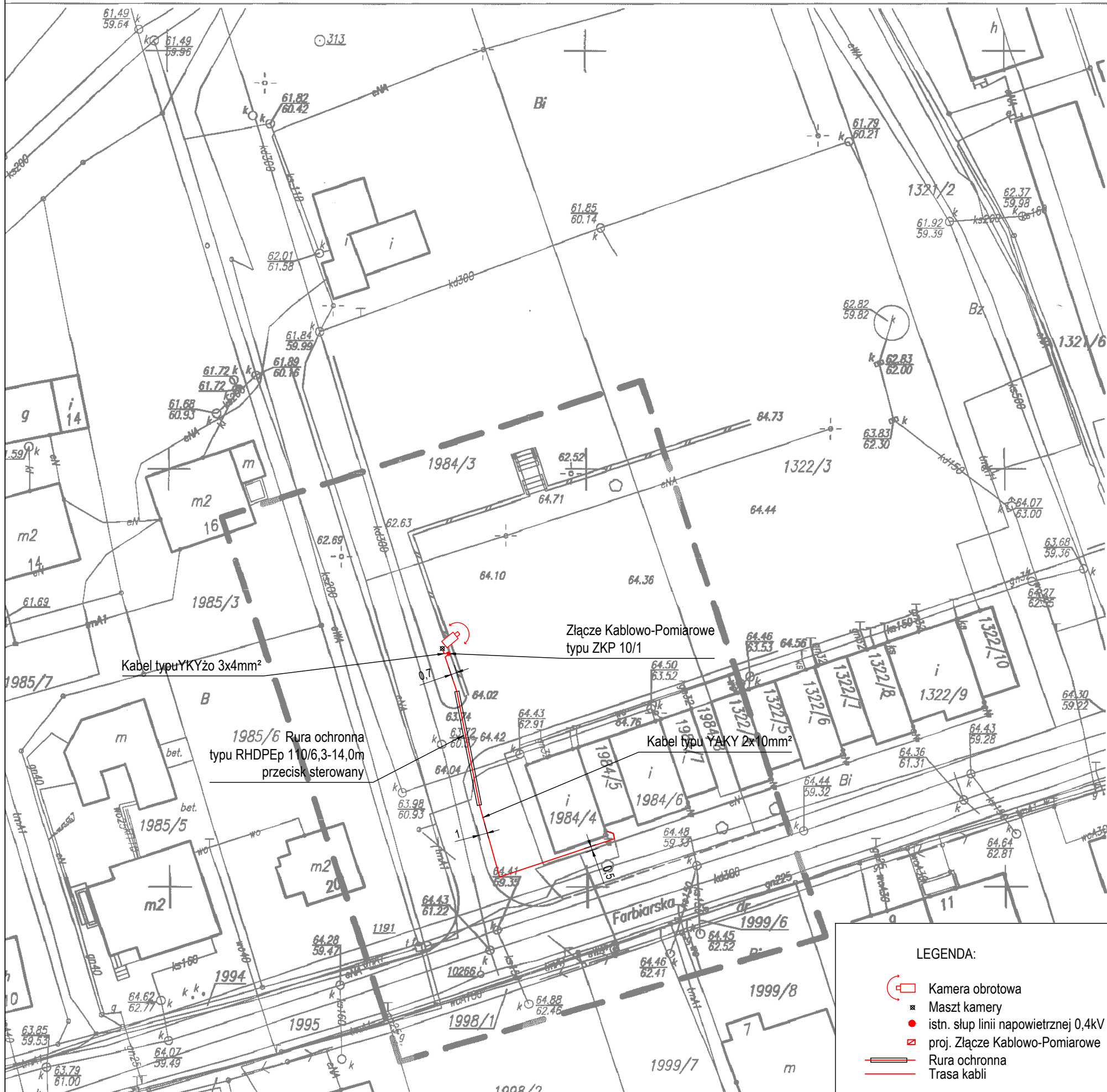
**LEGENDA:**

- Kamera obrotowa
- Maszt kamery
- istn. słup linii napowietrznej 0,4kV
- proj. Złącze Kablowo-Pomiarowe
- Rura ochronna
- Trasa kabli

<b>TKG</b> Przedsiębiorstwo Wielobranżowe Wojciech Kraski ul. Zbożowa 5/11 62-023 Gądk				Skala: 1:500	Obiekt: Monitoring miasta Mosina			
Branża		Teletechnika			Tytuł: Monitoring ul. Dworcowej - K8			
	Nazwisko	Nr uprawnień	Data	Podpis				
Opracował	mgr inż. M. Gatniejewski		06.2011r		Nr archiw.	Nr rys.	Arkusz	1
Projektował	mgr inż. R. Majcherek	186/66	06.2011r		<b>9043</b>	<b>E-2.6</b>	Arkuszy	1

# MAPA ZASADNICZA

## SKALA 1: 500



**LEGENDA:**

- Kamera obrotowa
- Maszt kamery
- istn. słup linii napowietrznej 0,4kV
- proj. Złącze Kablowo-Pomiarowe
- Rura ochronna
- Trasa kabli

<b>TKG</b> Przedsiębiorstwo Wielobranżowe Wojciech Kraski ul. Zbożowa 5/11 62-023 Gałki				Skala: 1:500	Objekt: Monitoring miasta Mosina			
Branża		Teletechnika			Tytuł: Monitoring targowiska - K9			
	Nazwisko	Nr uprawnień	Data	Podpis	Nr archiw.	Nr rys.	Arkusz	1
Opracował	mgr inż. M. Gatniejewski		06.2011r		9043	E-2.7	Arkuszy	1
Projektował	mgr inż. R. Majcherek	186/66	06.2011r					

RG : 425-179/2010  
 województwo : wielkopolskie  
 powiat : poznański  
 miasto : Mosina  
 ulica : Miasto Mosina  
 numer : 23  
 adres : 6.174.11.22.1.1  
 adres : 6.174.11.22.1.3

REPRODUKOWANIE WZBROJONA  
 KADRA GOSPODARSTWA SP. Z O.O.  
 ul. Jackowskiego 9/3, 60-508 Poznań  
 tel. (061) 652 22 22, fax (061) 622 88 82  
 NIP 781-184-09-38 REGON 301176915  
**mgr inż. Łukasz Filipowski**  
 GEODETA UPRAWNIONY  
 nr uprawnień zawodowych GGK 19030  
 tel. 61 652 22 22, kom. 501 721 904  
 e-mail: lukasz.filipowski@kadex.poznan.pl

nie wyklucza się istnienia w terenie innych  
 nie wykazanych na niniejszej mapie urządzeń  
 podziemnych, które nie były zgłoszone do  
 inwentaryzacji lub o których brak jest  
 informacji w instytucjach branżowych.



**STAROSTA POZNAŃSKI**  
 Powiatowy Ośrodek Dokumentacji  
 Geodezyjnej i Kartograficznej  
 w Poznaniu

W obszarze oznaczonym linią ..... dokonano  
 aktualizacji treści mapy zasadniczej. Dokumenty z  
 pomiaru uzupełniającego przyjęto do zasobu  
 powiatowego w dniu: **29.06.2010** i  
 zaewidencjonowano pod nr **KERG: 425-179/2010**  
 Niniejsza mapa może służyć do celów projektowych.  
 Projektowane obiekty budowlane wymagające  
 pozwolenia na budowę podlegają wytyczeniu i  
 inwentaryzacji powykonawczej. Prace geodezyjne  
 uprawnione do wykonywania prac geodezyjnych.

2010-07-09  
 Józef Karca  
 Starosta Specjalista  
 Poznań, dnia .....  
 (imię i nazwisko, podpis, stanowisko  
 służbowe osoby upoważnionej)

aktualny na dzień: 29.06.2010

**MAPA ZASADNICZA**  
SKALA 1: 500



KERG : 425-184/2010  
Województwo : wielkopolskie  
Powiat : poznański  
Gmina : Mosina  
Obręb : Miasto Mosina  
Arkusz : 23  
Seksja : 6.174.11.22.1.1

REPRODUKCJA WZBRONIONA  
**KADEX Geodezja Sp. z o.o.**  
ul. Jackowskiego 9/3, 60-508 Poznań  
tel. (061) 852 22 22, fax (061) 622 88 82  
NIP 781-184-09-38 REGON 301176915

mgr inż. **Łukasz Filipowski**  
GEODETA UPRAWNIONY  
nr uprawnień zawodowych G000000030  
tel. 61 654 22 22, kom. 514 22 004  
e-mail: lukasz.filipowski@kadex-geodezja.pl

Nie wyklucza się istnienia w terenie innych nie wykazanych na niniejszej mapie urządzeń podziemnych, które nie były zgłoszone do inwentaryzacji lub o których brak jest informacji w Instytucjach brązowych.

Stan aktualny na dzień: 01.07.2010

**STAROSTA POZNAŃSKI**  
Powiatowy Ośrodek Dokumentacji  
Geodezyjnej i Kartograficznej  
w Poznaniu

W obszarze oznaczonym linią ..... dokonano aktualizacji treści mapy zasadniczej. Dokumenty z pomiaru uzupełniającego przyjęto do zasobu powiatowego w dniu: **06.07.2010** i zaewidencjonowano pod nr **KERG: 425-184/2010**. Niniejsza mapa może służyć do celów projektowych. Projektowane obiekty budowlane wymagające pozwolenia na budowę podlegają wytyczeniu i inwentaryzacji. Zapytania kierować do jednostki uprawnionej do wykonywania prac geodezyjnych.

*Ryszard Własiński*  
Starszy Specjalista  
PODGIK w Poznaniu

Poznań, dnia 06-07-2010 (imię i nazwisko, podpis, stanowisko służbowe osoby upoważnionej)







LEGENDA:

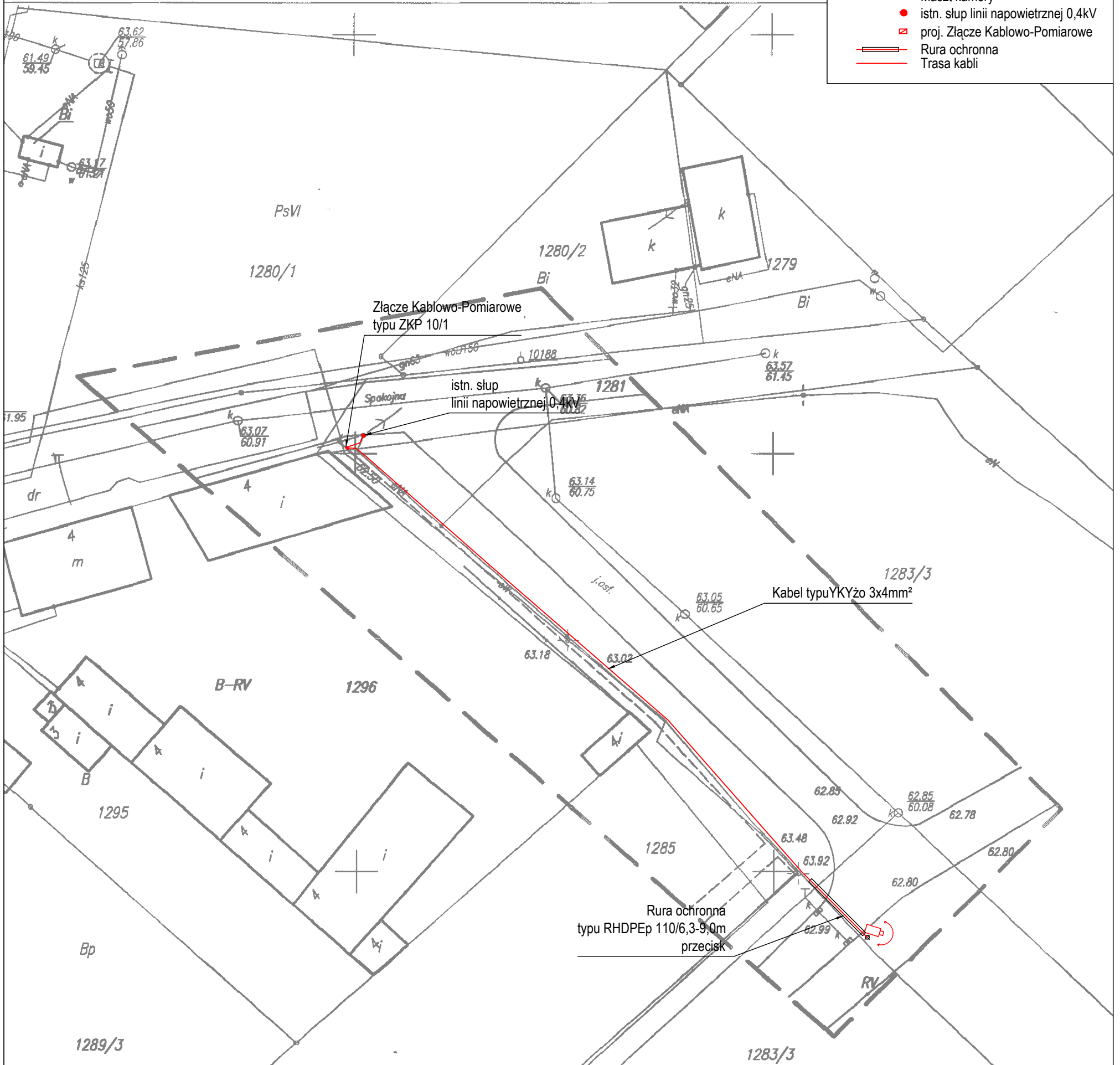
- Kamera obrotowa
- Maszt kamery
- istn. słup linii napowietrznej 0,4kV
- proj. Złącze Kablowo-Pomiarowe
- Rura ochronna
- Trasa kabli

TKG Przedsiębiorstwo Wielobranżowe Wojciech Kraski ul. Zbożowa 5/11 62-023 Gądko				Skala: 1:500	Obiekt: Monitoring miasta Mosina	
Branża: Teletechnika		Tytuł: Monitoring targowiska - K10				
	Nazwisko	Nr uprawnień	Data	Podpis		
Opracował	mgr inż. M. Gatniejewski		06.2011r		Nr archiw. <b>9043</b>	Nr rys. <b>E-2.8</b>
Projektował	mgr inż. R. Majcherek	186/66	06.2011r		Arkusz 1	Arkuszy 1

# MAPA ZASADNICZA SKALA 1: 500

LEGENDA:

-  Kamera obrotowa
-  Maszt kamery
-  istn. słup linii napowietrznej 0,4kV
-  proj. Złącze Kablowo-Pomiarowe
-  Rura ochronna
-  Trasa kabli



<b>TKG</b> Przedsiębiorstwo Wielobranżowe Wojciech Kraski ul. Zbożowa 5/11 62-023 Gądkli				Skala: 1:500	Obiekt: Monitoring miasta Mosina				
Branża		Teletechnika			Tytuł: Monitoring parkingu przy kościele - K11				
	Nazwisko	Nr uprawnień	Data	Podpis					
Opracował	mgr inż. M. Gatniejewski		06.2011r		Nr archiw.	Nr rys.	E-2.9	Arkuszy	1
Projektował	mgr inż. R. Majcherek	186/66	06.2011r		9043			Arkuszy	1

G : 425-185/2010  
 ewództwo : wielkopolskie  
 iat : poznański  
 na : Mosina  
 eb : Miasto Mosina  
 sz : 16  
 aja : 6.174.11.16.4.4  
 6.174.11.17.3.3  
 lka : wg zasięgu

REPRODUKCJA WZBRONIONA

**KADDEX Geodezja Sp. z o.o.**  
 ul. Jackowskiego 9/3, 60-508 Poznań  
 tel. (061) 652 22 22, fax (061) 622 88 82  
 NIP 781-184-09-38 REGON 301176915

mgr inż. **Lukasz Filipowski**  
 GEODETA UPRAWNIONY  
 nr uprawnień zawodowych GOK 10030  
 tel. 61 652 22 22, kom. 501 721 804  
 e-mail: lukasz.filipowski@kadex.poznan.pl

aktualny na: 01.07.2010

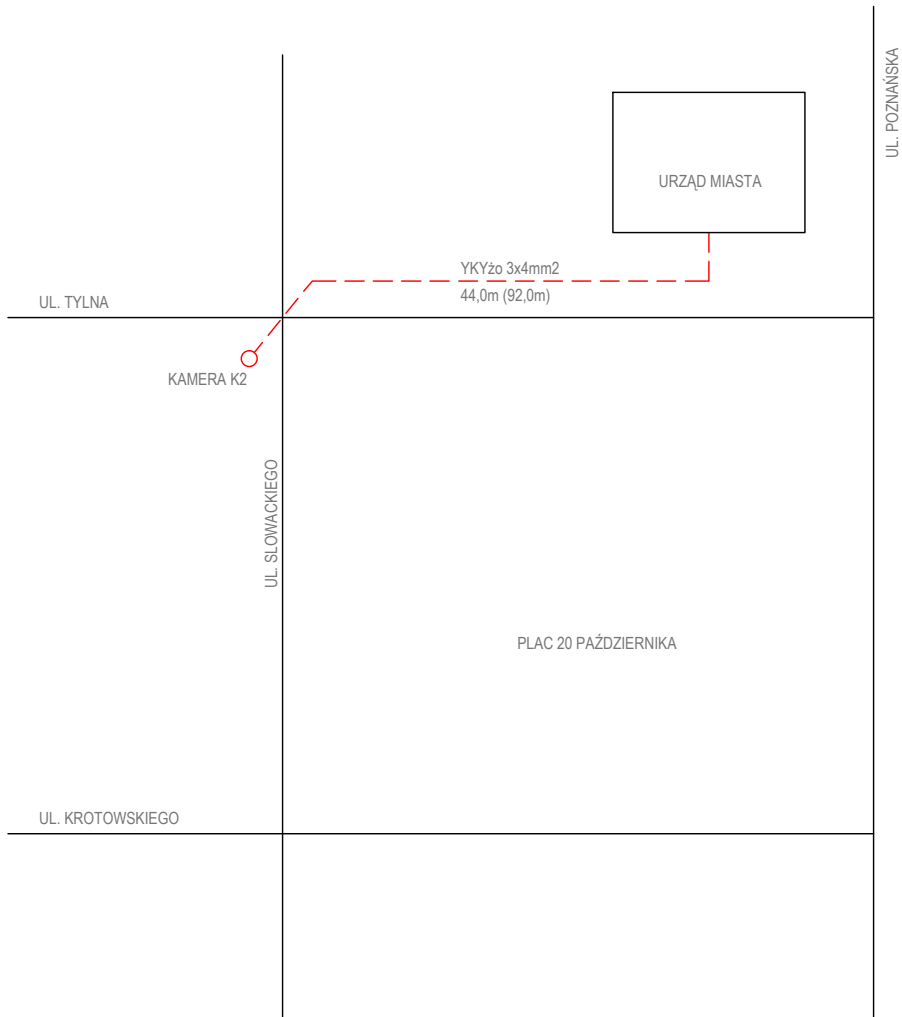
nie wyklucza się istnienia w terenie innych  
 nie wykazanych na niniejszej mapie urządzeń  
 podziemnych, które nie były zgłoszone do  
 inwentaryzacji lub o których brak jest



**STAROSTA POZNAŃSKI**  
 Powiatowy Ośrodek Dokumentacji  
 Geodezyjnej i Kartograficznej  
 w Poznaniu

W obszarze oznaczonym linią ..... potwierdzono  
 w terenie aktualność treści mapy zasadniczej.  
 Dokumenty potwierdzające aktualność mapy przyjęto  
 do zasobu w dniu: **06.07.2010** i zaewidencjonowano  
 pod nr **KERG: 425-185/2010**  
 Niniejsza mapa może służyć do celów projektowych.  
 Projektowane obiekty budowlane wymagające  
 pozwolenia na budowę podlegają wytyczeniu  
 i inwentaryzacji. Z powołaniem na ten projekt, jednostki  
 uprawnione do wykonywania prac geodezyjnych.

Poznań, dnia 07.07.2010  
**Ryszard Pliśta**  
 Starszy Specjalista  
 (imię i nazwisko, podpis, stanowisko  
 służbowe osoby upoważnionej)




### LEGENDA

--- PROJ. TRASA PRZYŁĄCZA ELEKTROENERGETYCZNEGO NN 0,4kV

○ PROJ. MASZT ANTENOWY

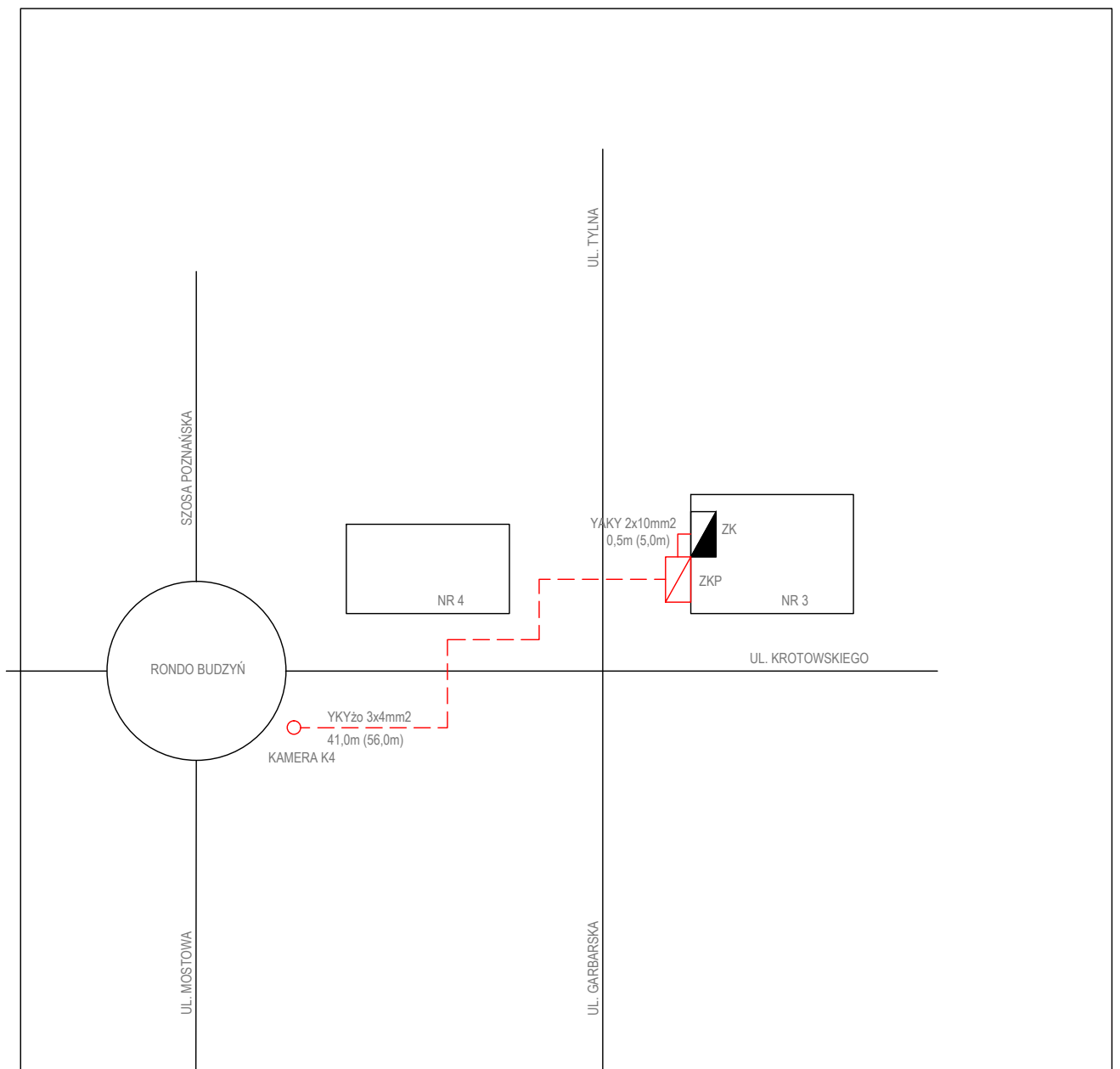
<b>TKG</b> Przedsiębiorstwo Wielobranżowe Wojciech Kraski ul. Zbożowa 5/11 62-023 Gądko				Skala: -:-	Obiekt: Monitoring miasta Mosina				
Branża		Teletechnika			Tytuł:				
	Nazwisko	Nr uprawnień	Data	Podpis	Schemat trasy przyłącza - K2				
Opracował	mgr inż. M. Gatniejewski		07.2011r		Nr archiw.	Nr rys.	Arkusz		1
Projektował	mgr inż. R. Majcherek	186/66	07.2011r		<b>9043</b>	<b>3.1</b>	Arkuszy		1






### LEGENDA

- PROJ. TRASA PRZYŁĄCZA ELEKTROENERGETYCZNEGO NN 0,4kV
- ISTN. ZŁĄCZE KABLOWE
- PROJ. ZŁĄCZE KABLOWO-POMIAROWE TYPU ZKP 10/1
- PROJ. MASZT ANTENOWY

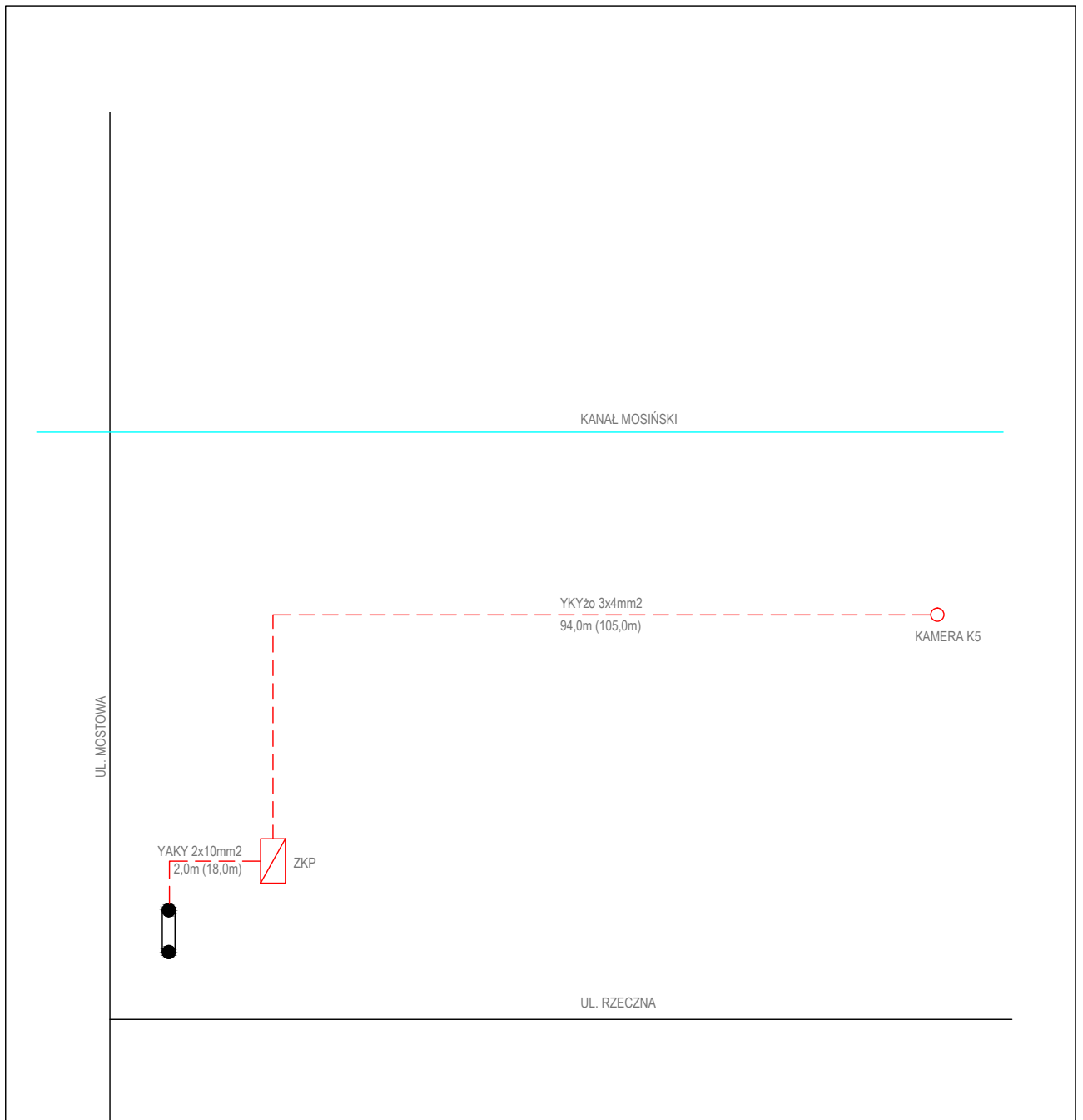
<b>TKG</b> Przedsiębiorstwo Wielobranżowe Wojciech Kraski ul. Zbożowa 5/11 62-023 Gądko				Skala:		Obiekt:							
				--:		Monitoring miasta Mosina							
Branża		Teletechnika				Tytuł:							
Nazwisko		Nr uprawnień		Data						Schemat trasy przyłącza - K3			
Opracował		mgr inż. M. Gatniejewski		07.2011r		Nr archiw. <b>9043</b>		Nr rys. <b>3.2</b>		Arkusz		1	
Projektował		mgr inż. R. Majcherek		186/66						07.2011r		Arkuszy	






### LEGENDA

- - - PROJ. TRASA PRZYŁĄCZA ELEKTROENERGETYCZNEGO NN 0,4kV
- ZK  ISTN. ZŁĄCZE KABLOWE
- ZKP  PROJ. ZŁĄCZE KABLOWO-POMIAROWE TYPU ZKP 10/1
-  PROJ. MASZT ANTENOWY

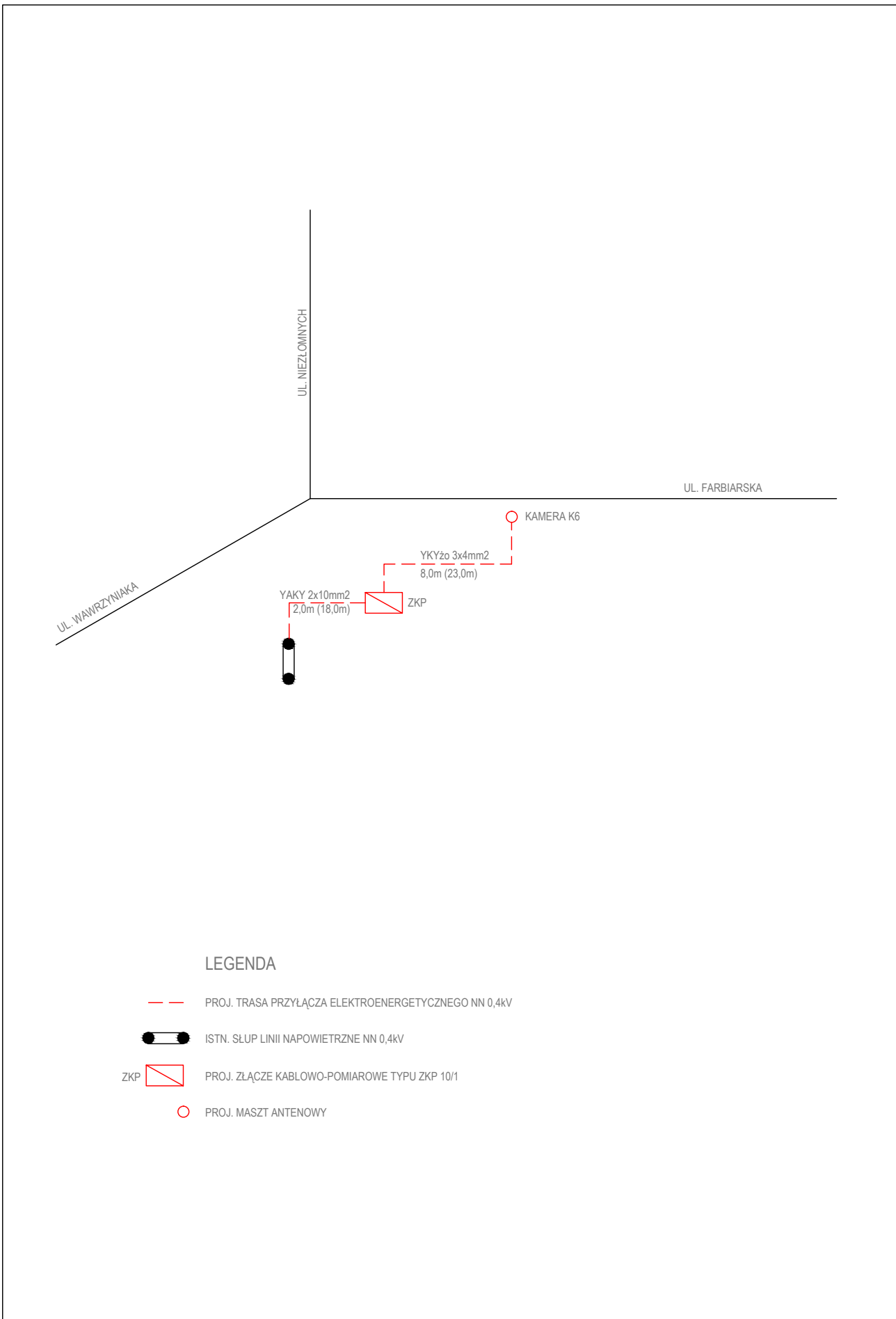
<b>TKG</b> Przedsiębiorstwo Wielobranżowe Wojciech Kraski ul. Zbożowa 5/11 62-023 Gądko				Skala:		Objekt:					
				--:		Monitoring miasta Mosina					
Branża		Teletechnika				Tytuł:					
		Nazwisko		Nr uprawnień						Data	
Opracował		mgr inż. M. Gatniejewski		07.2011r		Nr archiw. <b>9043</b>		Nr rys. <b>3.3</b>		Arkusz	1
Projektował		mgr inż. R. Majcherek		186/66						07.2011r	







### LEGENDA

- PROJ. TRASA PRZYŁĄCZA ELEKTROENERGETYCZNEGO NN 0,4kV
-  ISTN. SŁUP LINII NAPOWIETRZNE NN 0,4kV
-  PROJ. ZŁĄCZE KABLOWO-POMIAROWE TYPU ZKP 10/1
-  PROJ. MASZT ANTENOWY

<b>TKG</b> Przedsiębiorstwo Wielobranżowe Wojciech Kraski ul. Zbożowa 5/11 62-023 Gądko				Skala: -:-	Obiekt: Monitoring miasta Mosina				
Branża		Teletechnika			Tytuł: Schemat trasy przyłącza - K5				
	Nazwisko	Nr uprawnień	Data	Podpis					
Opracował	mgr inż. M. Gatniejewski		07.2011r		Nr archiw. <b>9043</b>	Nr rys. <b>3.4</b>	Arkusz	1	
Projektował	mgr inż. R. Majcherek	186/66	07.2011r				Arkuszy	1	



LEGENDA

-  PROJ. TRASA PRZYŁĄCZA ELEKTROENERGETYCZNEGO NN 0,4kV
-  ISTN. SŁUP LINII NAPOWIETRZNE NN 0,4kV
-  PROJ. ZŁĄCZE KABLOWO-POMIAROWE TYPU ZKP 10/1
-  PROJ. MASZT ANTENOWY

<b>TKG</b> Przedsiębiorstwo Wielobranżowe Wojciech Kraski ul. Zbożowa 5/11 62-023 Gądko				Skala: -:-	Obiekt: Monitoring miasta Mosina				
Branża		Teletechnika			Tytuł: Schemat trasy przyłącza - K6				
	Nazwisko	Nr uprawnień	Data	Podpis					
Opracował	mgr inż. M. Gatniejewski		07.2011r		Nr archiw. <b>9043</b>	Nr rys. <b>3.5</b>	Arkusz	1	
Projektował	mgr inż. R. Majcherek	186/66	07.2011r				Arkuszy	1	